



DEPUIS L'AUTOROUTE A8






**PARKING DES SALINES**  
 GPS 43.731237 - 7.411334



**POINT DE RÉGULATION**

**DROP-OFF 1**






**DROP-OFF 2**

-  Route
-  Tracé Bus
-  Tunnel
-  Ligne SNCF
-  Frontière

**ACCÈS BUS**  
 DEPUIS LE PARKING DES SALINES  
 (point de régulation des bus)  
 VERS LES DROP-OFF DES TENNIS





-  Route
-  Tracé Bus
-  Tunnel
-  Ligne SNCF
-  Frontière

**SORTIES BUS**  
 DEPUIS LES DROP-OFF DES TENNIS  
 ← VERS NICE | VERS ITALIE →

